

Légende

- Sentiers à thème —
 - GR de pays —
 - GR4 - - -
 - Petite randonnée —
 - Diverticule - - -

 - Changement de direction └┘
 - Diverticule +
 - Mauvaise direction x
- 0 250 m 500 m 1 km
- Extrait de la carte IGN au 1/25000 N3040 ET
© IGN Paris - 1999 - Autorisation n30-9027



Uchaux

Rochevade

Ste-Cécile-les-Vignes

l'étang

Rives de la Vézère

Lagarde Paroisse

Homeny Cane

Caranne

GRP









Sentier botanique de Sérignan

Sérignan

Sérignan

Travaillan

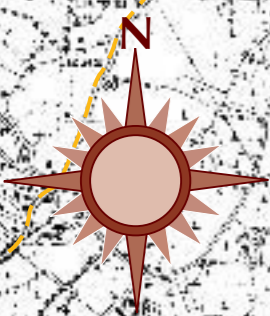
Légende

- Sentier botanique 
- GR de pays 
- GR4 
- Petite randonnée 
- Diverticule 
- Changement de direction 
- Diverticule 
- Mauvaise direction 

0 250 m 500 m 1 km

Extrait de la carte IGN au 1/25000 N°3040 ET
© IGN Paris - 1999 - Autorisation n°30-9027

Ste-Cécile



Sérignan

le Bois de Velage

Travaillan

Rives de l'Aygues

Sentier vigneron

Camaret sur Aignes

Violes

Légende

- Sentier vigneron
- Petite randonnée
- Diverticule
- Changement de direction
- Diverticule
- Mauvaise direction

0 250 m 500 m 1 km

Extrait de la carte IGN au 1/25000 N3040 ET
© IGN Paris, 1999 - Autorisation n30-9027